RUTAS

SENDERISMO

RUTA 4

“URES, MATAS, POZANCOS”

- Plan de Sostenibilidad Turística de Sigüenza -

GOBIERNO DE ESPAÑA
MINISTERIO DE INDUSTRIA, COMERCIO Y TURISMO
SECRETARÍA DE ESTADO DE TURISMO

Castilla-La Mancha

EN UN LUGAR DE TU VIDA

RUTA 4
“URES, MATAS, POZANCOS”

Índice:

1. Mapas
2. Ficha Técnica
3. Descripción
4. Recomendaciones



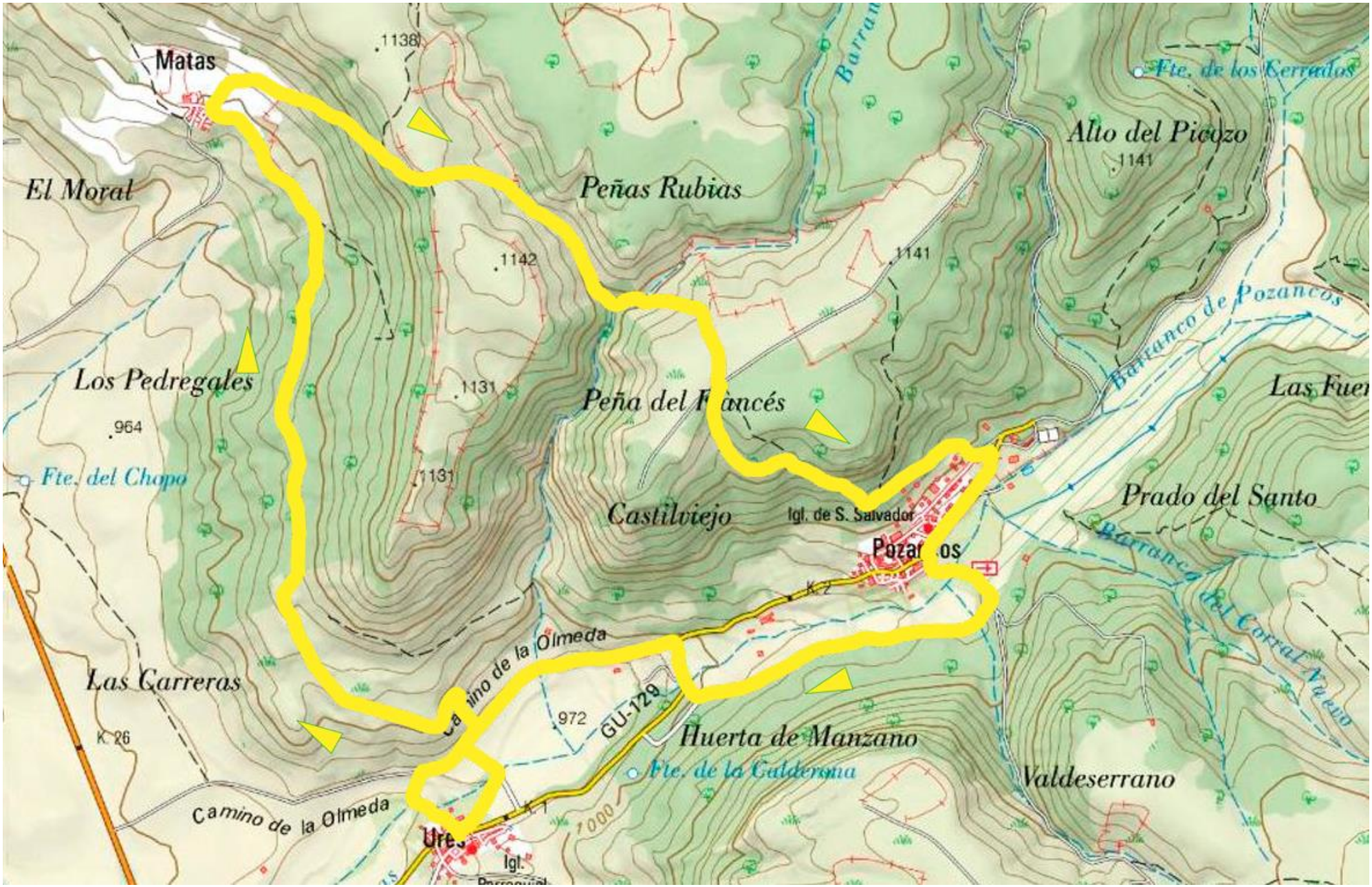
Matas
1138
El Moral
Peñas Rubias
1142
1141
Alto del Picozo
1141
Fte. de los Cerrados
Barranco de Pozancos
Los Pedregales
964
Fte. del Chopo
1131
1131
Peña del Francés
Castilviejo
Igl. de S. Salvador
Pozancos
Prado del Santo
Barranco del Corral Valero
Las Carreras
K 26
Camino de la Olmeda
GU-129
972
Huerta de Manzano
Fte. de la Calderona
Valdeserrano
Camino de la Olmeda
1000
Igl.

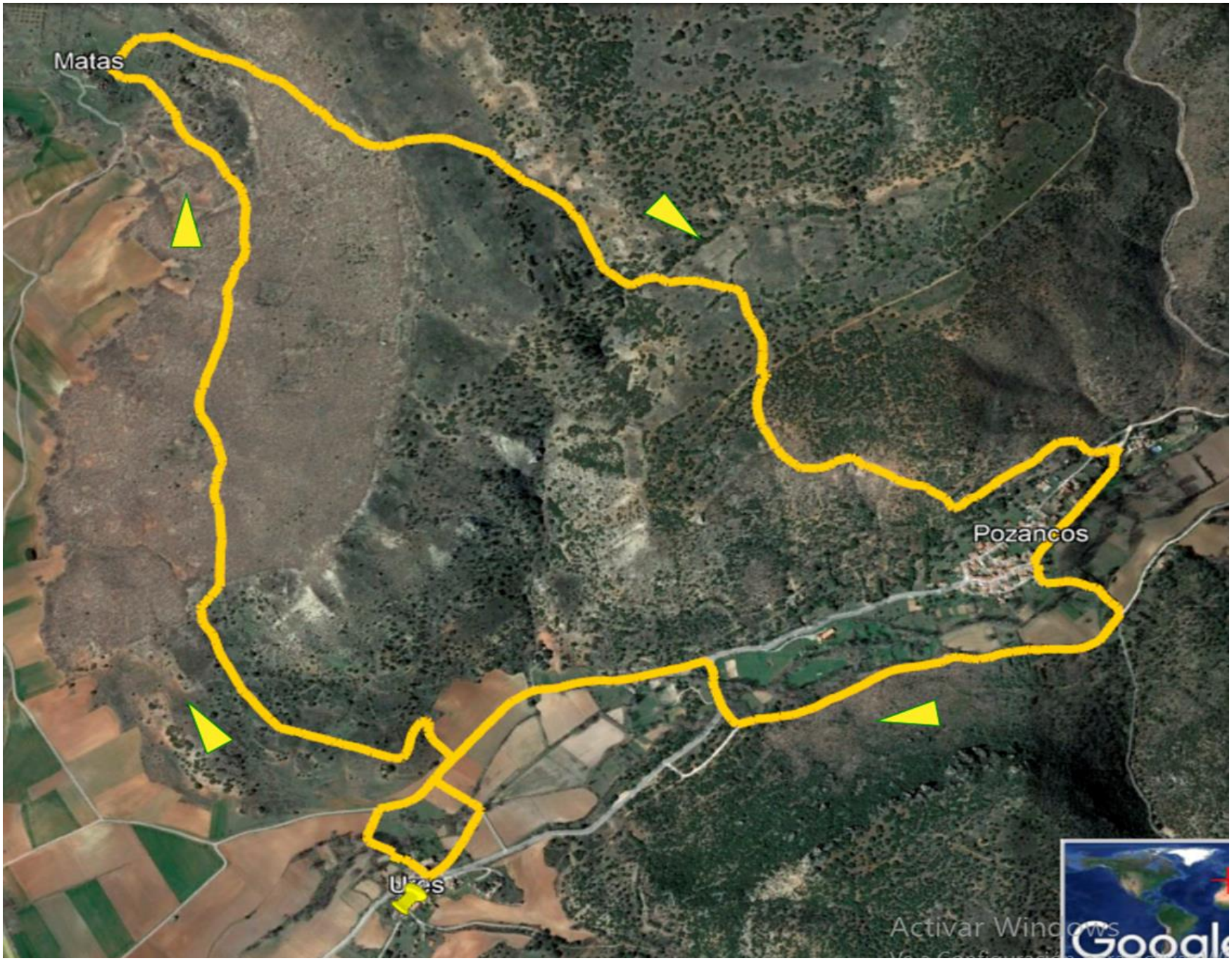
Matas
Pozancos
Ulces
Activar Windows
Google

2 – Ficha Técnica

RUTA 4 – Ures, Matas, Pozancos

DISTANCIA	ALTITUD ACUM.	TIEMPO APROX.	TIPO VÍA	DIFICULTAD
7,8 Km	235 m	3 h 30 min	Camino, senda y carretera	Media

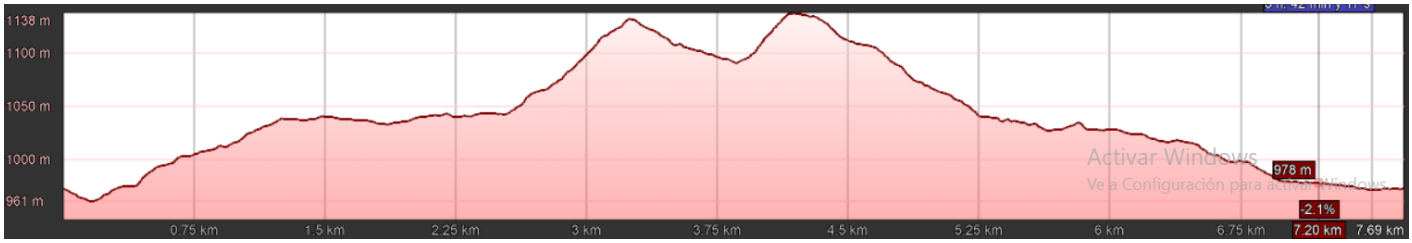

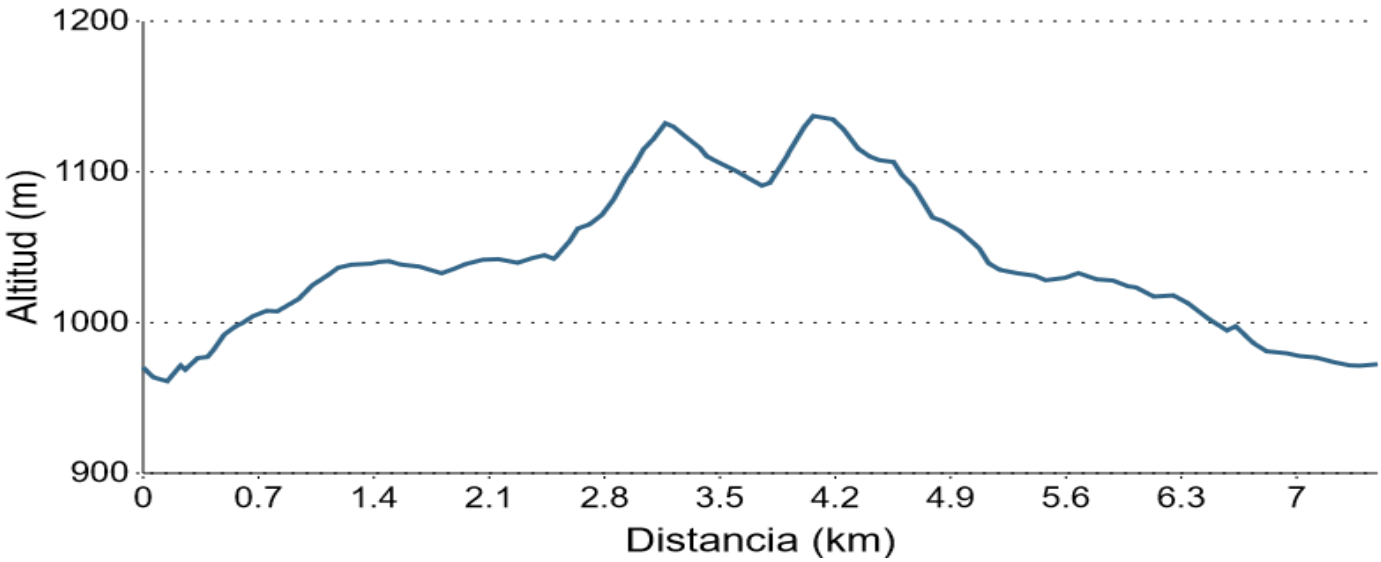

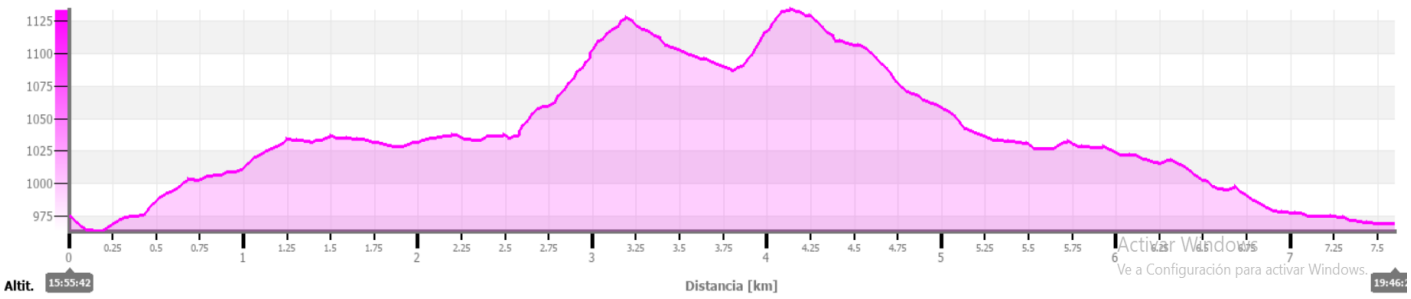

3 – Descripción

ACCESO: Desde el Pueblo de Ures

SEGUIMIENTO: GPS y balizas de señalización

CONECTA CON: RUTA 00 BTT/Cicloturismo y RUTA 5 BTT/Cicloturismo.

Ruta circular que une los pueblos de Ures y Pozancos y el despoblado de Matas. Recorre parte del Alto de Mirabueno, el valle de Pozancos, nos asoma a la depresión del río Salado y nos adentra en un bosque autóctono de quejigos.

Saldremos de la pedanía de Ures por la Calle del Molino, a mano derecha tomaremos el antiguo Camino a la Olmeda en dirección Pozancos.

Ures

Se encuentra al abrigo entre dos cerros pedregosos en la carretera que lleva a Soria. Destaca en medio de su caserío la iglesia parroquial de San Martín del siglo XIII. Típico ejemplo del románico rural de la zona seguntina. Consta de una sola nave y ábside de planta cuadrada, portada de medio punto abocinada y espadaña a los pies. Cerca del pueblo la Cueva de la Peña del Mediodía donde se encontraron restos prehistóricos.

A mano derecha la pista comienza a subir por el camino a Matas. La pista terminará y a mano derecha encontraremos la senda que, a través del quejigar, nos llevará al despoblado de Matas.

Primero dejaremos a mano derecha su pequeño cementerio. La gran fachada que nos recibe era el antiguo edificio de la escuela y la casa de la maestra. Ya estamos en la Plaza Mayor en Matas.

Matas

Deshabitado hace varias décadas, cercano a Riosalido. En un principio se sabe que recibía el nombre de Matas del Ducado por haber pertenecido al Común de Villa y Tierra de Medinaceli. Dependiendo más tarde del Ayuntamiento de Pozancos. Quedan restos de la iglesia parroquial dedicada a la Natividad de Ntra. Señora, típica del románico rural de la zona: de una sola nave, ábside cuadrado, espadaña a los pies y entrada meridional.

Tomaremos la antigua calle de la escuela en dirección a los altos. Una estrecha senda sube la ladera.

Una vez en los altos la senda nos conduce por el antiguo camino de Matas a Pozancos, atravesando los parajes de Hoyo Redondo y Las Peñas Rubias con gran diversidad botánica. Aquí la senda puede perderse en ciertos tramos, atentos a nuestros dispositivos y mapas.

Tomaremos la estrecha senda que nos bajará a Pozancos cubiertos por un bosque de quercinias.

Pozancos

En la ladera norte del valle del rio Vallejo, se alza esta villa que aparece a fines del siglo XV en manos de D. Martín Fernández, beneficiado de la catedral seguntina, arcipreste de Hita y señor de Pozancos. Ya en el XVI pasó al señorío de los Lagúnez hasta la Desamortización. Destaca su iglesia dedicada a La Natividad, un templo típico del románicos rural de las tierras seguntinas: nave única, presbiterio recto, ábside semicircular y gran espadaña a los pies. Es los capiteles con decoración vegetal de su portada románica vemos claramente la influencia de los talleres catedralicios. Destaca en su interior, muy transformado en el XVII, la capilla funeraria tardogótica del D. Martín Fernández, donde se puede admirar su imagen yacente, presidida por la tabla del Entierro de Cristo, copia del original que se conserva en el Museo Diocesano de Arte Antiguo de Sigüenza, obra del llamado Maestro de Pozancos. También cabe destacar en la plaza mayor el palacio barroco de los Lagúnez.

- **Casa Rural Los Lilos I y II** - 6 / 12 plazas - C/ Monte, 6 - 616586389 / 633196585 - loslilos@gmail.com - www.siguenzacasarural.com
- **Casa Rural La Casita de Pozancos** – 4 plazas - C/ del Monte, 31 - 676027484 - Lacasitadepozancos@gmail.com

Entraremos al pueblo de Pozancos por la senda del monte, dejaremos atrás el depósito del agua y llegaremos a su parque infantil. Tomaremos la pista a mano derecha, veremos la iglesia, la fuente y en el lavadero tomaremos el camino del cementerio, a mano izquierda.

Pasado el cementerio tomaremos la amplia pista a la derecha por la que caminaremos unos 800m en dirección Ures, Un poste nos indicará una pequeña senda que sale a mano derecha para sacarnos a la carretera Gu-129 que une Ures con Pozancos. Atravesaremos el pequeño tramo de carretera para cruzar el rio Vaderas y tomar ahora desde el otro lado del valle el antiguo camino a la Olmeda que como pista se despliega a nuestra izquierda. Pasaremos junto al antiguo molino y tomaremos el camino a la derecha que nos conduce a Ures siguiendo el cauce de su río.

Durante la ruta podemos ver…

Las pedanías de Ures y Pozancos. Con su patrimonio de arquitectura rural.

El Despoblado de Matas. Pueblo abandonado en los años 60 que nos traslada a la vida rural de siglos atrás.

La depresión del rio Salado y las parameras de la sierra Ministra. Afloramientos de aguas subterráneas cargadas de sales, aprovechadas desde la antigüedad para la extracción de sal, han ido modelando este singular valle.

Algunos bosques autóctonos de encinas y quejigos. El quejigo es un árbol semejante a la encina, aunque de follaje caduco y menos denso, propio de estos paisajes.

Interesantes muestras de arquitectura rural: tainas y palomares bien conservados.

4 - Recomendaciones

● Ruta recomendada para senderistas.

● Ruta apta para cualquier época del año, teniendo en cuenta las condiciones climatológicas en cada momento.

● Planifica tu actividad. Descarga los track de la ruta, estúdiala y mira los mapas y topografía. Comprueba que tus dispositivos tienen batería suficiente y/o repuesto para afrontar toda la ruta.

● La ruta coincide en su recorrido con la Ruta 5 BTT/ Cicloturismo, en el tramo desde Pozancos a la carretera Gu-129. Y con la Ruta 00 BTT/Cicloturismo en el tramo del Camino a la Olmeda.

● Antes de realizar ruta, consulta las previsiones meteorológicas y lleva ropa apropiada a las condiciones que vayas a encontrar. No olvides protección solar.

● Procura llevar agua y comida suficiente. Podrás encontrar agua en los núcleos urbanos. Las fuentes naturales no garantizan que mane siempre agua ni en las mejores condiciones.

● Extrema las precauciones sobre todo en los cruces con carreteras y cuando circules por estas. En esta ruta tendrás que cruzar la carretera entre Pozancos y Ures.

● Lleva el móvil cargado. En caso de emergencia contacta con el 112.

Normas de convivencia

1. Ayúdanos a mantener limpio el entorno. Recuerda llevar una bolsa en la mochila para llevar contigo todo lo que trajiste y ya no necesitas, la naturaleza y tus semejantes te lo agradecerán.
2. El fuego puede ser muy peligroso. No hagas lumbre y mucho cuidado con el cigarrillo.
3. No está permitida la acampada libre.
4. Respeta el patrimonio natural, los animales (silvestre y domésticos), las plantas y también las piedras, que sirven de refugio a mucha de nuestra fauna. Respeta el paisaje y el paisanaje.
5. Si pasas cerca de colmenas, no la molestes. Continúa tu marcha tranquilamente.
6. Respeta el patrimonio cultural, los muros de piedra seca y las antiguas construcciones rurales son un patrimonio histórico de todos.
7. Los animales domésticos pueden acompañarte siempre que estén atados y controlados.
8. El ruido ahuyenta y molesta a la fauna, recuerda que no debes acercarte ni darles comida.
9. Salirse de las sendas señalizadas puede ser peligroso y puede dañar el entorno.
10. Señales, mesas y demás elementos muebles están ahí para ayudarte. Ayúdanos a conservarlos.
11. Dosifica tus fuerzas y afronta rutas acordes a tu nivel.
12. Saluda cuando te encuentres con otros usuarios y/o vecinos y adapta la velocidad para no resultar molesto.
13. Cede el paso con seguridad si otros usuarios quieren adelantarte.
14. Mantén la circulación en los caminos y sendas. No tomes atajos.
15. Respeta las zonas donde se realicen batidas o monterías de caza. Deberían estar señalizadas.
16. Si te encuentras con rebaños acompañados de mastines y se acercan a ti ladrando:

- Mantente tranquilo. No grites ni amenaces al perro.
- No cruces entre los rebaños. Mantente a, al menos, 20 metros de ellos.
- No corras. Camina con tranquilidad alejándote del rebaño.
- En BTT, reduce la velocidad. Si es preciso, baja de la bicicleta y camina hasta superar el rebaño.
- En caso de ir con perro, mantenlo atado con su correa.

17. Hazte ver, sobre todo si circulas por la carretera o por la noche.

Precauciones especiales

Esta ruta cruza una carretera comarcal Gu-129. Precaución con la circulación de vehículos.

Esta ruta transita por zonas despejadas, en verano no la realices en las horas centrales del día. No olvides llevar protección solar y agua y comida suficientes.

Algún tramo de la senda de Los Altos entre Matas y Pozancos puede estar perdido, presta atención a tus dispositivos y mapas.